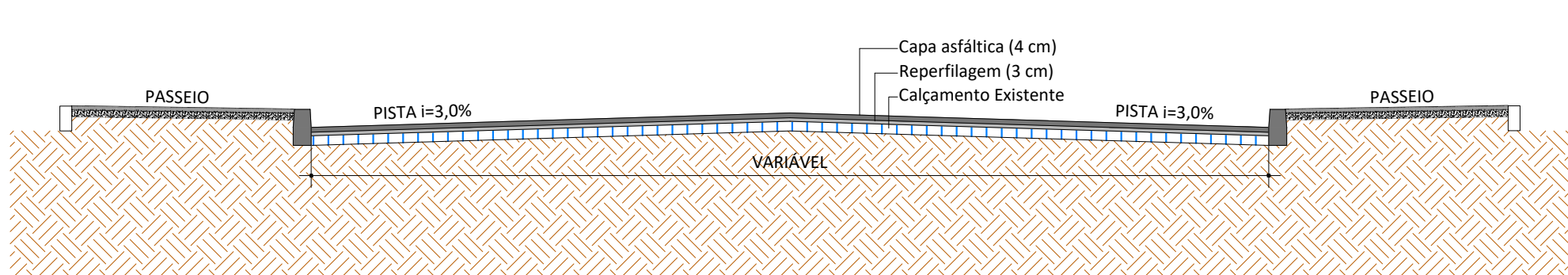
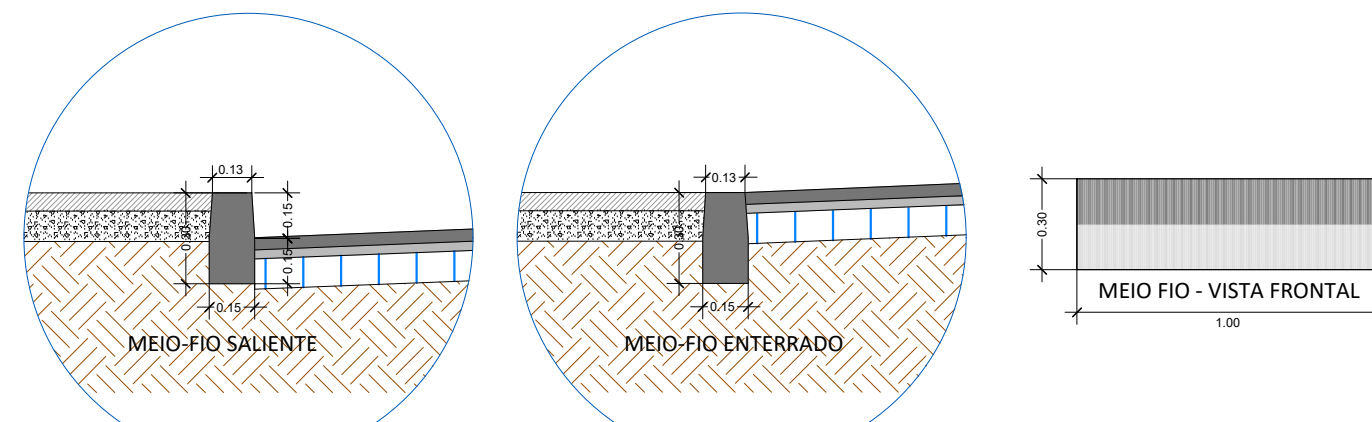


RUA SÃO RICARDO

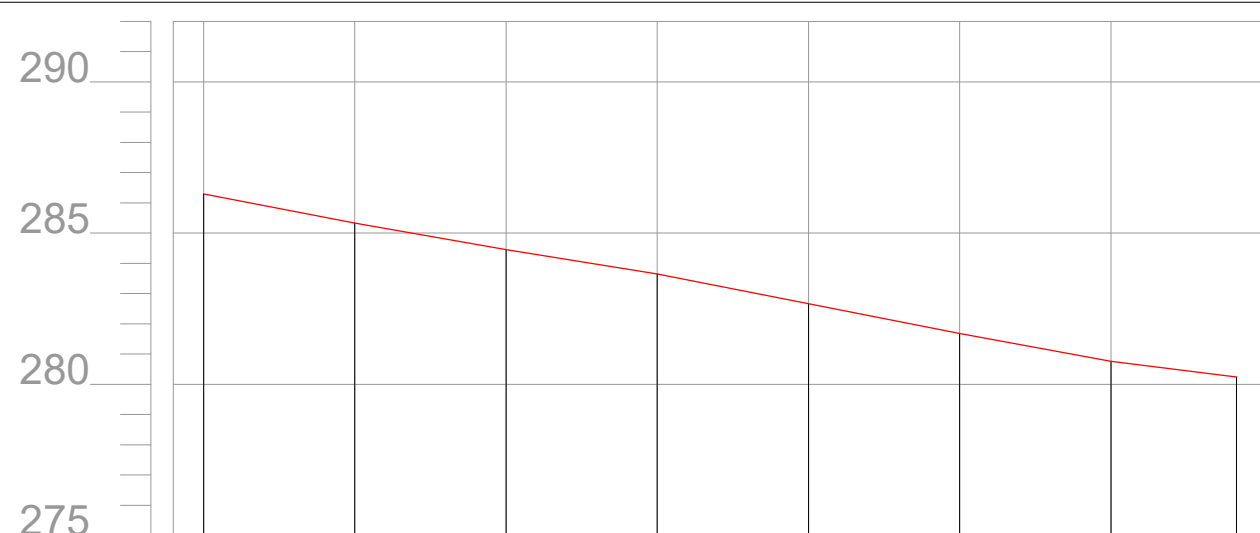


SEÇÃO TIPO
ESCALA: 1 : 50



DETALHE 01
ESC.: 1 : 25

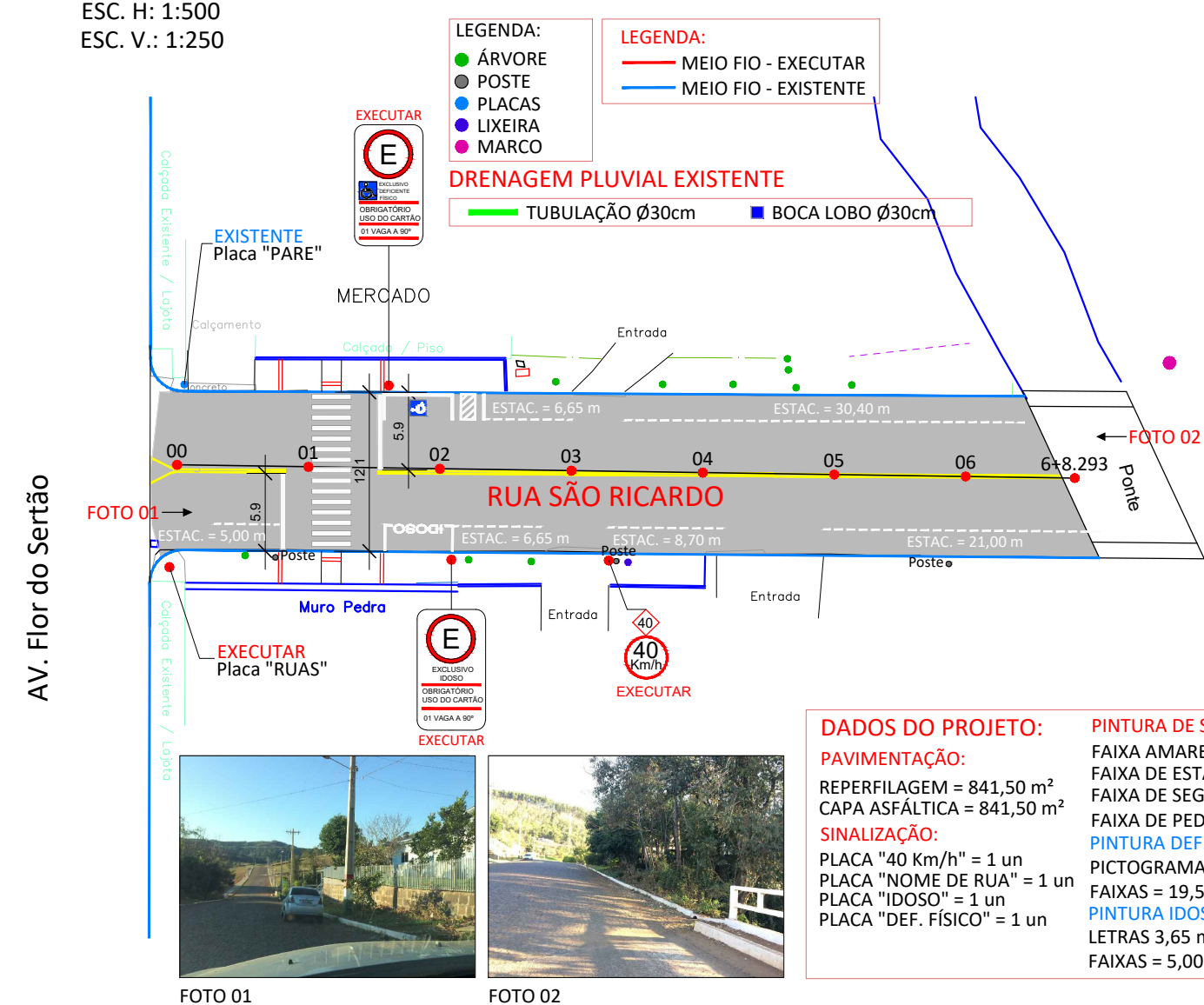
DETALHE 02
ESC.: 1 : 25



Coltas do Terreno	Distância	Estaca
-286.297	0.000	0
-285.326	10.000	1
-284.450	20.000	2
-283.645	30.000	3
-282.660	40.000	4
-281.675	50.000	5
-280.760	60.000	6
-280.244	68.293	6+8.293

PERFIL LONGITUDINAL

ESC. H: 1:500
ESC. V.: 1:250



- LEGENDA:**
- ÁRVORE
 - POSTE
 - PLACAS
 - LIXEIRA
 - MARCO

- LEGENDA:**
- MEIO-FIO - EXECUTAR
 - MEIO-FIO - EXISTENTE

DRENAGEM PLUVIAL EXISTENTE


- TUBULAÇÃO Ø30cm
- BOCA LOBO Ø30cm

DADOS DO PROJETO:

PAVIMENTAÇÃO:
REPERFILAGEM = 841,50 m²
CAPA ASFÁLTICA = 841,50 m²
SINALIZAÇÃO:
PLACA "40 Km/h" = 1 un
PLACA "NOME DE RUA" = 1 un
PLACA "IDOSO" = 1 un
PLACA "DEF. FÍSICO" = 1 un

PINTURA DE SINALIZAÇÃO:
FAIXA AMARELA (CENTRO) = 63,60 x (2) = 127,20 m
FAIXA DE ESTACIONAMENTO = 73,40 m
FAIXA DE SEGURANÇA (PARE) = 11,80 m
FAIXA DE PEDESTRE = 12,10 m

PINTURA DEF. FÍSICO:
PICTOGRAMA: 1,20 m X 1,20 m = 1 un
FAIXAS = 19,50 m
PINTURA IDOSO:
LETRAS 3,65 m X 0,65 m = 1 un
FAIXAS = 5,00 m



PLANIALTIMÉTRICO

ESC.: 1:500




ASSOCIAÇÃO DOS MUNICÍPIOS DO ENTRE RIOS - SC
BOM JESUS DO OESTE-CAMBI-CAMPO ERÉ-CUNHA POBÁ-CUNHATAÍ-FLOR DO SERTÃO
IRACEMINHA-MARAVILHA-MODELO-PALMITOS-RIQUEZA-ROMELÂNDIA-SALTINHO
SANTA TEREZINHA DO PROGRESSO-SÃO MIGUEL DA BOA VISTA-SAUDES-TIGRINHOS

ENDERÇO:
Av. Euclides da Cunha, 160 - Cx. P. 47 - Centro
89.874-000 - MARAVILHA - Santa Catarina
Fone/Fax: (0*49)3664-0282 e-mail:engenharia@amerios.org.br
CNPJ 00.961.206/0001-88

MUNICÍPIO DE FLOR DO SERTÃO - SC

OBRA:
PROJETO PAVIMENTAÇÃO ASFÁLTICA RUA SÃO RICARDO

PROPRIETÁRIO: MUNICÍPIO DE FLOR DO SERTÃO - SC
LOCAL: PERÍMETRO URBANO

PROFESSOR TÉCNICO:
CARLINE JOICE HACKENHAAR

ASS. RESP. TÉCNICO:
SIDNEI JOSÉ WILLINGHOFFER

DESENHO: VINÍCIUS LUAN SCHNEIDER
Nº DESENHO: D4/2020/FLOR DO SERTÃO/AGOSTO/PAV. VÁRIAS RUAS
DATA: AGOSTO/2019
ESCALA: INDICADA

ESPECIFICAÇÕES:
PLANIALTIMÉTRICO, PERFIL LONGITUDINAL E SEÇÃO TIPO.

TOPOGRAMA:
MATEUS TURATTI
INGENHEIRO TOPOGRÁFICO
CRMTC 111.277-7 - Geomensor Insc. PFG
Geodesta Registrado

FOLHA:
02